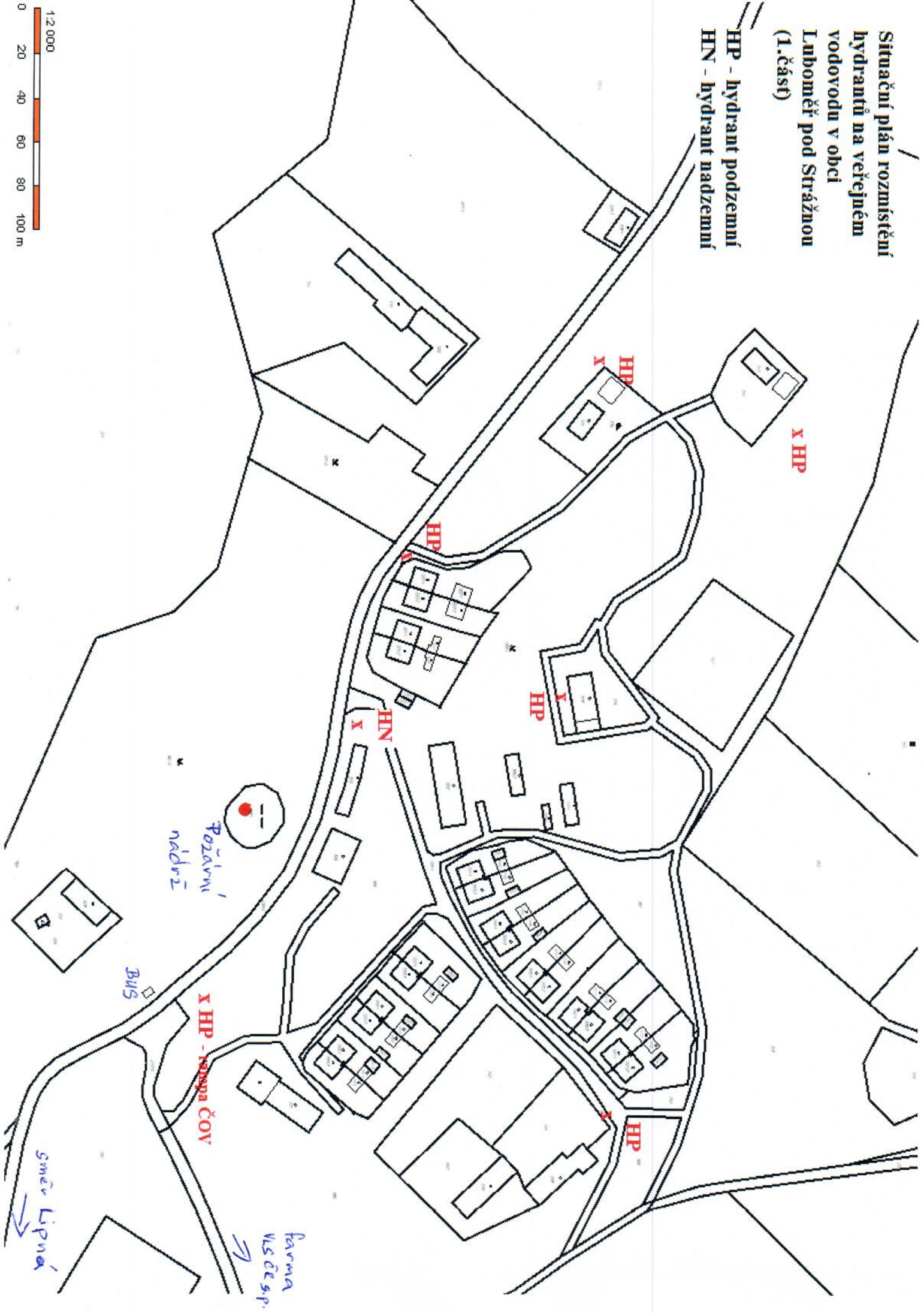
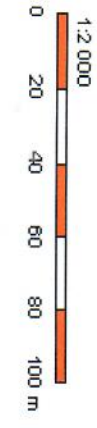


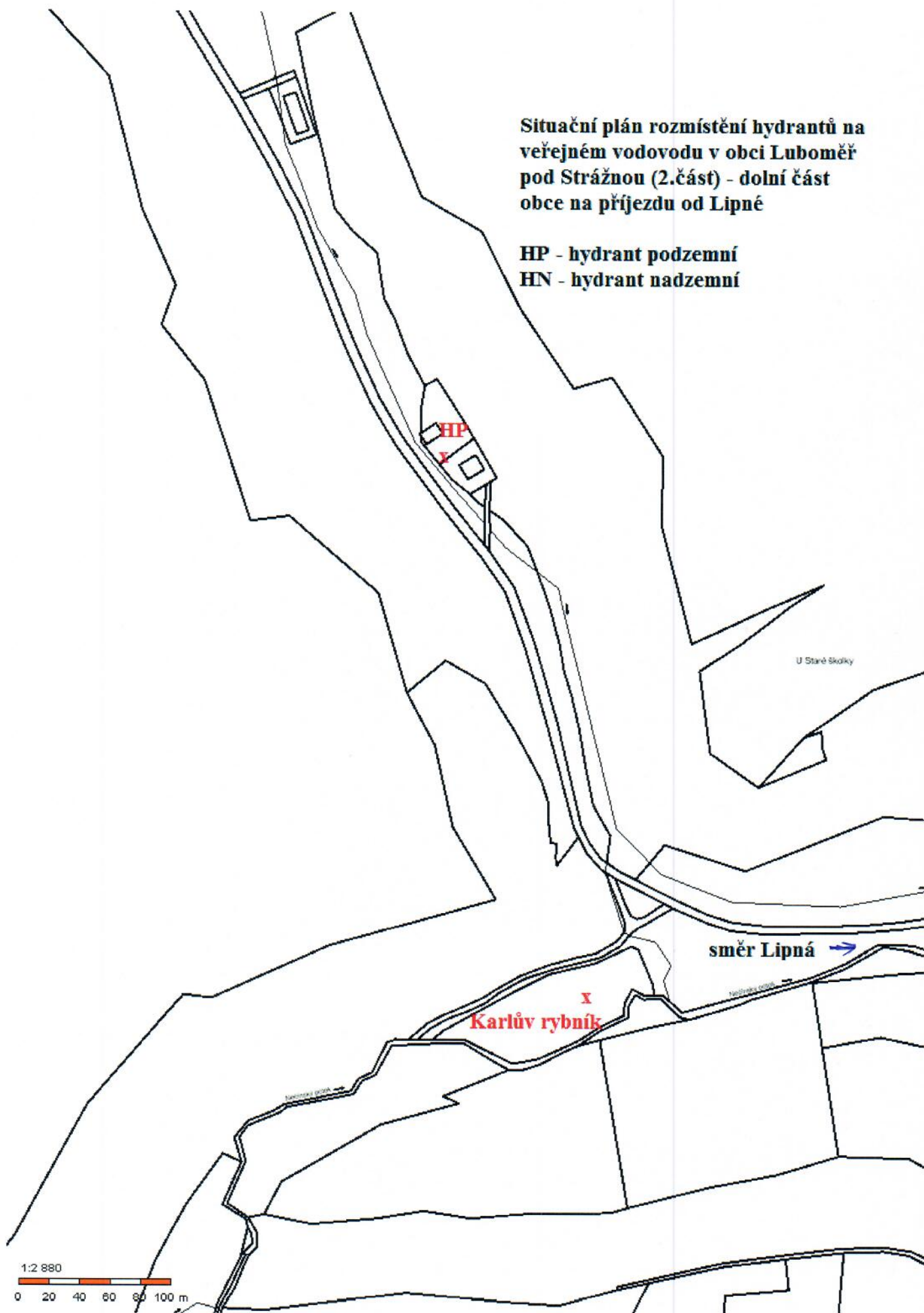
Situační plán rozmístění
hydrantů na veřejném
vodovodu v obci
Luboměř pod Strážnou
(1. část)

HP - hydrant podzemní
HN - hydrant nadzemní



**Situační plán rozmístění hydrantů na
veřejném vodovodu v obci Luboměř
pod Strážnou (2.část) - dolní část
obce na příjezdu od Lipné**

HP - hydrant podzemní
HN - hydrant nadzemní



1:2 880
0 20 40 60 80 100 m